



*[Handwritten signature]*

## Společná zařízení KoPÚ Smědeč **Polní cesta VC7-R**

### Dokladová část

### Stanoviska správců sítí

*ČB7111  
ČB7112  
ČRA  
Kd - et.  
Kd - d - plyn  
K10*

*KB746AS  
T - mobil  
VODARON*

MĚSTSKÝ ÚŘAD PRACHATICE	
Tato dokumentace byla ověřena ve stavebním řízení podle silničního a stavebního zákona, je podkladem pro provedení stavby podle rozhodnutí čj.: <u>05 954 / 2022</u>	
ze dne <u>24. 11. 2022</u>	
vydaného odborem KSD Městského úřadu Prachatice a je zároveň nedílnou součástí tohoto rozhodnutí.	
Podpis: <i>[Handwritten signature]</i>	



**VYJÁDŘENÍ O EXISTENCI SÍTĚ ELEKTRONICKÝCH KOMUNIKACÍ  
společnosti CETIN a.s.  
(„Vyjádření“)**

**A VŠEOBECNÉ PODMÍNKY OCHRANY SÍTĚ ELEKTRONICKÝCH KOMUNIKACÍ  
společnosti CETIN a.s.  
(„Všeobecné podmínky ochrany SEK“)**

toto Vyjádření a Všeobecné podmínky ochrany SEK je vydané dle ustanovení § 101 zákona č. 127/2005 Sb., o elektronických komunikacích a o změně některých souvisejících zákonů, v účinném znění („Zákon o elektronických komunikacích“), a dle ustanovení § 161 zákona č. 183/2006 Sb., o územním plánování a stavebním řádu, v účinném znění („Stavební zákon“), a dle příslušných ustanovení zákona č. 89/2012 Sb., občanský zákoník, v účinném znění („Občanský zákoník“)

**Číslo jednací: 748997/21**

**Číslo žádosti: 0121 221 733 („Žádost“)**

Název akce („Stavba“)	Polní cesta VC7-R	
Důvod vydání Vyjádření („Důvod vyjádření“)	Informace o poloze sítě	
Žadatel	Ing. Petr Kaplan	
Stavebník	Ing. Petr Kaplan	
Zájmové území	Okres	Prachatice
	Obec	Ktiš, Lhenice
	Kat. území / č. parcely	Smědeč; Třešňový Újezdec
Platnost Vyjádření	5. 8. 2023 („Den konce platnosti Vyjádření“)	

Žadatel Žádostí určil a vyznačil Zájmové území, jakož i určil Důvod Vyjádření.

Na základě určení a vyznačení Zájmového území Žadatelem a na základě určení Důvodu Vyjádření vydává společnost CETIN a.s. následující Vyjádření:

**Dojde ke střetu se sítí elektronických komunikací (dále jen „SEK“) společnosti CETIN a.s.**

- (I) Na Žadatelem určeném a vyznačeném Zájmovém území se vyskytuje SEK společnosti CETIN a.s.; a
- (II) Stavebník nebo jím pověřená třetí osoba je povinen řídit se Všeobecnými podmínkami ochrany SEK, které jsou nedílnou součástí Vyjádření; a
- (III) pro případ, že bude nezbytné přeložení SEK, zajistí vždy takové přeložení SEK její vlastník, společnost CETIN a.s. Stavebník, který vyvolal překládku SEK je dle ustanovení § 104 odst. 17 Zákona o elektronických komunikacích povinen uhradit společnosti CETIN a.s. veškeré náklady na nezbytné úpravy dotčeného úseku SEK, a to na úrovni stávajícího technického řešení; a
- (IV) pro účely přeložení SEK dle bodu (III) tohoto Vyjádření je Stavebník povinen uzavřít se společností CETIN a.s. Smlouvu o realizaci překládky SEK; a
- (V) Stavebník a/nebo Žadatel není oprávněn užít toto Vyjádření k podání jakékoliv žádosti o vydání jakéhokoliv správního rozhodnutí či jiného rozhodnutí majícího obdobný charakter.

Číslo jednací: 748997/21

Číslo žádosti: 0121 221 733

Vyjádření je platné pouze pro Zájmové území určené a vyznačené Žadatelem, jakož i pro Důvod Vyjádření stanovený a určený Žadatelem v Žádosti.

Vyjádření pozbývá platnosti i) dnem, kdy je Žadatelem a/nebo Stavebníkem použito k podání žádosti o vydání jakéhokoliv správního rozhodnutí či jiného rozhodnutí majícího obdobný charakter a/nebo dnem zahájení jakéhokoliv správního rozhodnutí či jiného rozhodnutí majícího obdobný charakter, ve kterém bylo Vyjádření použito, ii) uplynutím doby platnosti v tomto Vyjádření uvedeného, iii) změnou rozsahu Zájmového území či změnou Důvodu Vyjádření uvedeného v Žádosti a/nebo iv) porušením Všeobecných podmínek ochrany SEK, to vše v závislosti na tom, která ze skutečností rozhodná pro pozbytí platnosti Vyjádření nastane nejdříve.

Společnost CETIN a.s. vydáním tohoto Vyjádření poskytla Žadateli pro Žadatelem určené a vyznačené Zájmové území veškeré informace o SEK dostupné společnosti CETIN a.s. ke dni podání Žádosti.

Ze strany společnosti CETIN a.s. může v některých případech docházet ke zpracování Vašich osobních údajů. Ke zpracování Vašich osobních údajů dochází vždy v souladu s platnými právními předpisy. Konkrétní zásady a podmínky zpracování osobních údajů společností CETIN a.s. jsou dostupné na <https://www.cetin.cz/zasady-ochrany-osobnich-udaju>.

V případě dotazů k Vyjádření kontaktujte prosím asistenční linku 800 630 630.

**Přílohami Vyjádření jsou:**

- *Všeobecné podmínky ochrany SEK*
- *Informace k vytyčení SEK ve vlastnictví společnosti CETIN a.s.*
- *Situační výkres (obsahuje Zájmové území určené a vyznačené Žadatelem a výřezy účelové mapy SEK)*

Vyjádření vydala společnost **CETIN a.s.** dne: 5. 8. 2021.



CETIN a.s.  
Českomoravská 2510/19, Libeň  
190 00 Praha 9  
DIČ CZ04084063

102



**VŠEOBECNÉ PODMÍNKY OCHRANY SÍTĚ ELEKTRONICKÝCH KOMUNIKACÍ společnosti CETIN a.s.****1. PLATNOST VŠEOBECNÝCH PODMÍNEK**

- i) Tyto Všeobecné podmínky ochrany sítě elektronických komunikací (dále jen „VPOSEK“) tvoří součást Vyjádření (jak je tento pojem definován níže v článku 2 VPOSEK).
- ii) V případě rozporu mezi Vyjádřením a těmito VPOSEK mají přednost ustanovení Vyjádření, pokud není těmito VPOSEK stanoveno jinak.

**2. DEFINICE**

Níže uvedené termíny, jsou-li použity v těchto VPOSEK a uvozeny velkým písmenem, mají následující význam, není-li těmito VPOSEK a/nebo Příslušnými požadavky stanoveno výslovně jinak:

„CETIN“ znamená CETIN a.s. se sídlem Českomoravská 2510/19, Libeň, 190 00 Praha 9, IČO: 04084063, zapsaná v obchodním rejstříku vedeném Městským soudem v Praze pod spz. B 20623;

„Den“ je kalendářní den;

„Kabelovod“ podzemní zařízení sestávající se z tělesa Kabelovodu a kabelových komor, sloužící k zatahování kabelů a ochranných trubek;

„Občanský zákoník“ znamená zákon č. 89/2012 Sb., občanský zákoník, v účinném znění;

„POS“ je zaměstnanec společnosti CETIN, pověřený ochranou sítě, Stanislav Wawreyn, tel.: 606 767 051, e-mail: stanislav.wawreyn@cetin.cz nebo Petr Brůžek, tel.: 606 735 647, e-mail: petr.bruzek@cetin.cz;

„Pracovní den“ znamená Den, kromě soboty, neděle, a státních svátků a ostatních svátků ve smyslu zákona č. 245/2000 Sb., o státních svátcích, o významných dnech a o dnech pracovního klidu, v účinném znění;

„Příslušné požadavky“ znamená jakýkoli a každý příslušný právní předpis, vč. technických norem, nebo normativní právní akt veřejné správy či samosprávy, nebo jakékoli rozhodnutí, povolení, souhlas nebo licenci, včetně podmínek, které s ním souvisí;

„Překládka“ je stavba spočívající ve změně trasy vedení SEK ve vlastnictví CETIN nebo přemístění zařízení SEK ve vlastnictví CETIN; Stavebník, který Překládku vyvolal, je dle ustanovení § 104 odst. 17 Zákona o elektronických komunikacích povinen uhradit společnosti CETIN veškeré náklady na nezbytné úpravy dotčeného úseku SEK, a to na úrovni stávajícího technického řešení;

„SEK“ je síť elektronických komunikací ve vlastnictví CETIN;

„Stavba“ je stavba a/nebo činnost ve vztahu, k níž bylo vydáno Vyjádření, a je prováděna Stavebníkem a/nebo Žadatelem v souladu s Příslušnými požadavky, povolená příslušným správním rozhodnutím vydaným dle Stavebního zákona;

„Stavebník“ je osoba takto označená ve Vyjádření;

„Stavební zákon“ je zákon č. 183/2006 Sb., o územním plánování a stavebním řádu;

„Vyjádření“ je vyjádření o existenci sítě elektronických komunikací vydané společností CETIN dne 5. 8. 2021 pod č.j. 748997/21;

„Zájmové území“ je území označené Žadatelem a/nebo Stavebníkem v Žádosti;

„Situační výkres“ je výkres, který je přílohou Vyjádření a obsahuje Zájmové území určené a vyznačené Žadatelem v Žádosti a výřezy účelové mapy SEK;

„Zákon o elektronických komunikacích“ je zákon č. 127/2005 Sb., o elektronických komunikacích a o změně některých souvisejících zákonů, v účinném znění;

„Žadatel“ je osoba takto označená ve Vyjádření.

„Žádost“ je žádost, kterou Žadatel a/nebo Stavebník požádal CETIN o vydání Vyjádření.

**3. PLATNOST A ÚČINNOST VPOSEK**

Tyto VPOSEK jsou platné a účinné dnem odeslání Vyjádření na i) adresu elektronické pošty Stavebníka a/nebo Žadatele uvedenou v Žádosti nebo ii) adresu pro doručení prostřednictvím poštovní přepravy uvedenou Stavebníkem a/nebo Žadatelem v Žádosti.

**4. OBECNÁ PRÁVA A POVINNOSTI STAVEBNÍKA A/NEBO ŽADATELE**

- (i) Stavebník, Žadatel je výslovně srozuměn s tím, že SEK je veřejně prospěšným zařízením, byla zřízena ve veřejném zájmu a je chráněna Příslušnými požadavky.
- (ii) SEK je chráněna ochranným pásmem, jehož rozsah je stanoven (a) ustanovením § 102 Zákona o elektronických komunikacích a/nebo (b) právními předpisy účinnými před Zákonom o elektronických komunikacích, není-li Příslušnými požadavky stanoveno jinak.
- (iii) Stavebník, Žadatel nebo jím pověřená třetí osoba, je povinen při provádění Stavby nebo jiných prací, při odstraňování havárií a projektování staveb, řídit se Příslušnými požadavky, správnou praxí v oboru stavebnictví a technologickými postupy a je povinen učinit veškerá nezbytná opatření vyžadovaná Příslušnými požadavky k ochraně SEK před poškozením. Povinnosti dle tohoto odstavce má Stavebník rovněž ve vztahu k SEK, které se nachází mimo Zájmové území.
- (iv) Při zjištění jakéhokoliv rozporu mezi údaji v Situačním výkresu, který je přílohou Vyjádření a skutečným stavem, je Stavebník a/nebo Žadatel povinen bez zbytečného odkladu, nejpozději Den následující po zjištění takové skutečnosti, zjištěný rozpor oznámit POS.
- (v) Stavebník, Žadatel nebo jím pověřená třetí osoba, je povinen každé poškození či krádež SEK bezodkladně, nejpozději Den následující po zjištění takové skutečnosti, oznámit takovou skutečnost dohledovému centru společnosti CETIN na telefonní číslo +420 238 464 190.
- (vi) Bude-li Stavebník, Žadatel nebo jím pověřená třetí osoba na společnosti CETIN požadovat, aby se jako účastník správního řízení, pro jehož účely bylo toto Vyjádření vydáno, vzdala práva na odvolání proti rozhodnutí vydanému ve správním řízení, je oprávněn kontaktovat POS.

**5. POVINNOSTI STAVEBNÍKA PŘI PŘÍPRAVĚ STAVBY**

- (i) Při projektování Stavby je Stavebník povinen zajistit, aby projektová dokumentace Stavby (i) zohledňovala veškeré požadavky na ochranu SEK vyplývající z Příslušných požadavků, zejména ze Zákona o elektronických komunikacích a Stavebního zákona, (ii) respektovala správnou praxi v oboru stavebnictví a technologické postupy a (iii) umožňovala, aby i po provedení a umístění Stavby dle takové projektové dokumentace byla společnost CETIN, jako vlastník SEK schopna bez jakýchkoli omezení a překážek provozovat SEK, provádět údržbu a opravy SEK.
- (ii) Nebude-li možné projektovou dokumentací zajistit některý, byť i jeden z požadavků dle předchozího odstavce (i) a/nebo umístění Stavby by mohlo způsobit, že nebude naplněn některý, byť i jeden z požadavků dle předchozího odstavce (i), vyvolá Stavebník Překládku.
- (iii) Při projektování Stavby, která se nachází nebo je u ní zamýšlena, že se bude nacházet v ochranném pásmu radiových tras společnosti CETIN a překračuje výšku 15 m nad zemským povrchem, a to včetně dočasných objektů zařízení staveniště (jeřáby, konstrukce, atd.) je Stavebník povinen písemně kontaktovat POS za účelem získání konkrétního stanoviska a podmínek k ochraně radiových tras společnosti CETIN a pro určení, zda Stavba vyvolá Překládku. Ochranné pásmo radiových tras v šíři 50m je zakresleno do situačního výkresu, který je součástí tohoto Vyjádření.

**VŠEOBECNÉ PODMÍNKY OCHRANY SÍTĚ ELEKTRONICKÝCH KOMUNIKACÍ společnosti CETIN a.s.**



- (iv) Pokud se v Zájmovém území nachází podzemní silové vedení (NN) ve vlastnictví společnosti CETIN, je Stavebník povinen ve vztahu k projektové dokumentaci zajistit totéž, co je uvedeno pod písm (i) tohoto článku 5, přičemž platí, že Stavebník vyvolá Překládku v případech uvedených pod písm (ii) tohoto článku 5.
- (v) Stavebník je povinen při projektování Stavby, která je stavbou (a) zařízení silových elektrických sítí (VN, VVN a ZVVN) a/nebo (b) trakčních vedení, provést výpočet či posouzení rušivých vlivů na SEK, zpracovat ochranná opatření, to vše dle a v souladu s Příslušnými požadavky. Stavebník je povinen nejpozději třicet (30) Dnů před podáním žádosti o vydání příslušného správního rozhodnutí k umístění Stavby dle Stavebního zákona předat POS výpočet či posouzení rušivých vlivů na SEK a zpracovaná ochranná opatření.
- (vi) Je-li Stavba v souběhu s Kabelovodem, nebo Kabelovod kříží, je Stavebník povinen nejpozději ke Dni, ke kterému započne se zpracováním projektové dokumentace ke Stavbě, oznámit POS a projednat s POS (a) veškeré případy, kdy trajektorie podvrtní a protlaků budou vedeny ve vzdálenosti menší, než je 1,5 m od Kabelovodu a (b) jakékoliv výkopové práce, které budou nebo by mohly být vedeny v úrovni či pod úrovní Kabelovodu nebo kabelové komory.
- (vii) Je-li Stavba umístěna nebo má být umístěna v blízkosti Kabelovodu, ve vzdálenosti menší, než jsou 2 m nebo kříží-li Stavba Kabelovod ve vzdálenosti menší, než je 0,5 m nad nebo kdekoliv pod Kabelovodem, je Stavebník povinen předložit POS k posouzení zakreslení Stavby v příčných řezech, přičemž do příčného řezu je Stavebník rovněž povinen zakreslit profil kabelové komory.

## 6. POVINNOSTI STAVEBNÍKA PŘI PROVÁDĚNÍ STAVBY

- (i) Stavebník je před započítím jakýchkoliv zemních prací ve vztahu ke Stavbě povinen vytyčit trasu SEK na terénu dle Příslušných požadavků a dle Stavebního zákona. S vytyčenou trasou SEK je Stavebník povinen seznámit všechny osoby, které budou anebo by mohly zemní práce ve vztahu ke Stavbě provádět. V případě porušení této povinnosti bude Stavebník odpovědný společností CETIN za náklady a škody, které porušením této povinnosti společností CETIN vzniknou a je povinen je společností CETIN uhradit.
- (ii) Pět (5) Pracovních dní před započítím jakýchkoliv prací ve vztahu ke Stavbě je Stavebník povinen oznámit společností CETIN, že zahájí práce či činnosti ve vztahu ke Stavbě. Písemné oznámení dle předchozí věty zašle Stavebník na adresu elektronické pošty POS a bude obsahovat minimálně číslo jednací Vyjádření a kontaktní údaje Stavebníka.
- (iii) Stavebník je povinen zabezpečit a zajistit SEK proti mechanickému poškození, a to zpravidla dočasným umístěním silničních betonových panelů nad kabelovou trasou SEK. Do doby, než je zajištěna a zabezpečena ochrana SEK proti mechanickému poškození, není Stavebník oprávněn přejíždět vozidly nebo stavební mechanizací kabelovou trasu SEK. Při přepravě vysokých nákladů nebo při projíždění stroji, vozidly či mechanizací pod nadzemním vedením SEK je Stavebník povinen prověřit, zda výška nadzemního vedení SEK je dostatečná a umožňuje spolehlivý a bezpečný způsob přepravy nákladu či průjezdu strojů, vozidel či mechanizací.
- (iv) Při provádění zemních prací v blízkosti SEK je Stavebník povinen postupovat tak, aby nedošlo ke změně hloubky uložení nebo prostorového uspořádání SEK. V místech, kde SEK vystupuje ze země do budovy, rozváděče, na sloup apod. je Stavebník povinen vykonávat zemní práce se zvýšenou mírou opatrnosti, výkopové práce v blízkosti sloupů nadzemního vedení SEK je Stavebník povinen provádět v takové vzdálenosti od sloupu nadzemního vedení SEK,

kteřá je dostatečná k tomu, aby nedošlo nebo nemohlo dojít k narušení stability sloupu nadzemního vedení SEK. Stavebník je povinen zajistit, aby jakoukoliv jeho činností nedošlo bez souhlasu a vědomí společnosti CETIN (a) ke změně nivelety terénu, a/nebo (b) k výsadbě trvalých porostů, a/nebo (c) ke změně rozsahu a změně konstrukce zpevněných ploch. Pokud došlo k odkrytí SEK, je Stavebník povinen SEK po celou dobu odkrytí náležitě zabezpečit proti prověšení, poškození a odcizení.

- (v) Zjistí-li Stavebník kdykoliv během provádění prací ve vztahu ke Stavbě jakýkoliv rozpor mezi údaji v projektové dokumentaci a skutečností, je povinen bezodkladně přerušit práce a oznámit zjištěný rozpor na adresu elektronické pošty POS. Stavebník není oprávněn pokračovat v pracích ve vztahu ke Stavbě do doby, než získá písemný souhlas POS s pokračováním prací.
- (vi) Stavebník není bez předchozího písemného souhlasu společnosti CETIN oprávněn manipulovat s kryty kabelových komor, jakkoliv zakrývat vstupy do kabelových komor, a to ani dočasně, vstupovat do kabelových komor, jakkoliv manipulovat s případně odkrytými prvky SEK či s jakýmkoliv jiným zařízením se SEK souvisejícím. Rovněž bez předchozího písemného souhlasu společnosti CETIN není Stavebník oprávněn umístit nad trasou Kabelovodu jakoukoliv jinou síť technické infrastruktury v podélném směru.
- (vii) Byla-li v souladu s Vyjádřením a těmito VPOSEK odkryta SEK je Stavebník povinen tři (3) Pracovní dny před zakrytím SEK písemně oznámit POS zakrytí SEK a vyzvat ho ke kontrole před zakrytím. Oznámení Stavebníka dle předchozí věty musí obsahovat minimálně předpokládaný Den zakrytí, číslo jednací Vyjádření a kontaktní údaje Stavebníka. Stavebník není oprávněn provést zakrytí do doby, než získá písemný souhlas POS se zakrytím.

## 7. ROZHODNÉ PRÁVO

Vyjádření a VPOSEK se řídí českým právem, zejména Občanským zákoníkem, Zákonem o elektronických komunikacích a Stavebním zákonem. Veškeré spory z Vyjádření či VPOSEK vyplývající budou s konečnou platností řešeny u příslušného soudu České republiky.

## 8. PÍSEMNÝ STYK

Písemným stykem či pojmem „písemně“ se pro účely Vyjádření a VPOSEK rozumí předání zpráv jedním z těchto způsobů:

- v listinné podobě;
- e-mailovou zprávou s uznávaným elektronickým podpisem dle zák. č. 297/2016 Sb., o službách vytvářejících důvěru pro elektronické transakce, v účinném znění; a/nebo e-mailovou zprávou zaslou na adresu POS;

## 9. ZÁVĚREČNÁ USTANOVENÍ

- (i) Stavebník, Žadatel nebo jím pověřená třetí osoba je počínaje Dnem převzetí Vyjádření povinen užít informace a data uvedená ve Vyjádření pouze a výhradně k účelu, pro který mu byla tato poskytnuta. Stavebník, Žadatel nebo jím pověřená třetí osoba není oprávněn informace a data rozmnožovat, rozšiřovat, pronajímat, půjčovat či jinak umožnit jejich užívání třetí osobou bez předchozího písemného souhlasu společností CETIN.
- (ii) Pro případ porušení kterékoliv z povinností Stavebníka, Žadatele nebo jím pověřené třetí osoby, založené Vyjádřením /nebo těmito VPOSEK je Stavebník, Žadatel či jím pověřená třetí osoba odpovědný za veškeré náklady a škody, které společností CETIN vzniknou porušením povinností Stavebníka, Žadatele nebo jím pověřené třetí osoby.



EG.D, a.s., Lidická 1873/36, Černá Pole, 602 00 Brno

Ing. Petr Kaplan  
B. Smetany 1646/34  
37001 České Budějovice

Písek, 19.08.2021

**Vyjádření o existenci zařízení distribuční soustavy (elektrická síť)  
ve vlastnictví EG.D, a.s. a podmínkách práce v jeho blízkosti**

Investor stavby: Ing. Petr Kaplan  
Název stavby: Polní cesta VC7-R Smědeček  
Místo stavby: KÚ Smědeč (676802), Třešňový Újezdec (680893),  
žadatelem vyznačené zájmové území

Toto vyjádření slouží pro informaci o stávajícím elektrickém zařízení distribuční soustavy, vlastněném a provozovaném společností EG.D, a.s., a je vyjádřením pro územní a stavební řízení.

V zájmovém území výše uvedené stavby se nachází:

Podzemní vedení NN

Pokud stavba zasáhne do ochranného pásma zařízení, je investor povinen zajistit si písemný souhlas se stavbou a činností v ochranném pásmu ve smyslu § 46 odst. 11 zákona č. 458/2000 Sb. o podmínkách podnikání a výkonu státní správy v energetických odvětvích, v platném znění. S podáním žádosti o souhlas, prosím, předložte projektovou dokumentaci stavby s podrobným zákresem a okótováním umístění stavby v ochranném pásmu. Žádost můžete podat elektronicky na [www.egd.cz](http://www.egd.cz) - **Souhlas s činností a stavbou v ochranném pásmu**. Kontakty na správce zařízení jsou uvedeny v závěru tohoto vyjádření.

Dovolte, abychom Vás upozornili, že při provádění zemních nebo jiných prací, které mohou ohrozit předmětné distribuční a sdělovací zařízení, jste povinni dle zákona č. 309/2006 Sb. a nařízení vlády č. 591/2006 Sb. učinit veškerá opatření, aby nedošlo ke škodám na výše uvedeném zařízení, na majetku nebo na zdraví osob elektrickým proudem, zejména tím, že zajistíte:

1. Zakreslení trasy nadzemního i podzemního vedení, vyskytujícího se v zájmovém území, do všech vyhotovení prováděcí dokumentace.
2. Objednání přesného vytyčení distribuční sítě (trasy kabelu) v terénu,

**EG.D, a.s.**

Poskytování informací k  
sítím  
Vrcovická 2297  
397 01 Písek  
[www.egd.cz](http://www.egd.cz)

Martina Nováková  
T +420-38253-4541  
[martina.novakova2@egd.cz](mailto:martina.novakova2@egd.cz)

Naše značka  
M18391-26134576

Sídlo společnosti:  
Lidická 1873/36  
Černá Pole  
602 00 Brno  
Společnost je zapsána  
v Obchodním rejstříku  
vedeném Krajským soudem  
v Brně, v oddílu B, vložce 8477  
IČ: 280 85 400  
DIČ: CZ28085400

a to nejméně 14 dnů před zahájením prací v blízkosti podzemního kabelového vedení. V případě, že nebude možné trasu kabelu bezpečně určit pomocí vytyčovacího zařízení, je investor zemních prací povinen pro jednoznačné stanovení jeho polohy provést na určených místech a v nezbytném rozsahu ruční odkrytí kabelu podle pokynů zaměstnanců EG.D, a.s. (dále jen EGD). Vytyčení kabelů VN, NN zajistí Tomáš Vyskočil, tel.: 38834-4622, mail: tomas.vyskocil@egd.cz.

3. Provádění zemních prací v ochranném pásmu kabelového vedení výhradně klasickým ručním náradím bez použití jakýchkoli mechanismů s nejvyšší opatrností, nebude-li provozovatelem zařízení stanoveno jinak.
4. Výkopové práce v blízkosti nadzemního vedení budou prováděny tak, aby nedošlo k narušení stability podpěrných bodů a uzemňovací soustavy nebo nebyl jinak ohrožen provoz zařízení a bezpečnost osob. Zároveň požadujeme dodržovat platná ustanovení norem ČSN EN 50 110-1 a PNE 33 3302.
5. Při provádění stavebních prací nesmí dojít k poškození a znepřístupnění zařízení distribuční soustavy.
6. Ohlášení jakéhokoliv poškození distribučního a sdělovacího zařízení na telefonním čísle Nonstop linky EGD 800 22 55 77.

#### Kontakty správců zařízení:

VN+NN:

Regionální správa, Jaromír Bžoch, tel.: 38834-4630,  
mail: jaromir.bzoch@egd.cz

**Vyjádření má platnost do 19.08.2023.**

Upozorňujeme Vás na možnou polohovou odchylku vedení v přiložené situaci s informativním zákresem sítí.

Do přiložené a námi orazítované situace jsme informativně zakreslili:

- zeleně plně podzemní vedení NN
- zeleně čárkovaně nadzemní vedení NN
- polygon s černým obrysem podzemní chránička
- fialově plně zrušené podzemní vedení

**Při vytyčení trasy zařízení i ke kontrole před záhozem a ke všem dalším, souvisejícím jednáním předložte, prosím, toto vyjádření.**

Vyjádření nenahrazuje a neuvádí připojovací podmínky. V případě, že





požadujete připojení nového odběrného místa či změnu příkonu, můžete podat žádost elektronicky na [www.egd.cz](http://www.egd.cz).

S přátelským pozdravem

EG.D, a.s.



EG.D, a.s.  
Lidická 1673/36, Černá Pole, 802 00 Brno

001

**Příloha: Orazítkovaná situace s informativním zákresem sítí**

---

Následující oddíl se vyplňuje v případě žádosti o udělení souhlasu se zjednodušeným územním řízením nebo s uzavřením veřejnoprávní smlouvy

**Udělení souhlasu** (pro platnost udělení souhlasu je nutný podpis a razítko oprávněného pracovníka EGD)

Souhlasíme – Nesouhlasíme se zjednodušeným územním řízením

Souhlasíme – Nesouhlasíme s uzavřením veřejnoprávní smlouvy

E.GD, a.s.





## Informace o minimálních vzdálenostech a ochranných pásmech zařízení

### Minimální vzdálenosti platné pro nadzemní vedení NN dle PNE 333302 (výběr)

Výška nad volným terénem: holé vodiče min. 6 m, izolované min. 5,5 m

Výška nad pozemními komunikacemi - silnice: holé vodiče min. 6 m, izolované min. 5,5 m; chodníky, cyklostezky: holé vodiče min. 5 m, izolované min. 4 m

Výška nad neschůdnou částí objektu: holé vodiče min. 0,5 m, izolované min. 0,3 m

Vzdálenost od okapů: holé vodiče min. 0,2 m, izolované min. 0,1 m

Výška nad schůdnými částmi objektu: holé vodiče min. 4 m, izolované min. 3 m

Vodorovná vzdálenost od schůdných částí objektu: holé vodiče min. 2 m, izolované min. 1 m

Minimální vzdálenosti holých vodičů od oken: nad – 1 m, vedle – 1 m, pod – 1 m, před – 2 m.

**Minimální vzdálenosti holých vodičů od střešních oken: holé vodiče min. 3 m, izolované min. 2 m**

### Minimální vzdálenosti platné pro nadzemní vedení VN 22kV dle ČSN EN 50423-1, PNE 333301 (výběr)

Výška nad volným terénem: holé a izolované vodiče min. 6 m, slané min. 5,6 m

Výška nad pozemními komunikacemi – dálnice: min. 7 m; silnice: holé a izolované vodiče min. 6 m, slané min. 5,6 m; chodníky, cyklostezky: holé vodiče min. 6 m, izolované min. 5,6 m, slané min. 5 m

Ostatní vzdálenosti jsou uvedeny v PNE 333301.

### Minimální vzdálenosti platné pro nadzemní vedení VVN 110 kV dle ČSN EN 50341-1, PNE 333300

Výška nad volným terénem a zemědělskými plochami: holé vodiče min. 6 m.

Výška nad účelovými komunikacemi: holé vodiče min. 6 m,

Výška nad silnicí: min. 7 m.

### Ochranná pásma dle zákona č. 458/2000 Sb., § 46

1. Nadzemní vedení VN, VVN – je definováno jako souvislý prostor vymezený svislými rovinami vedenými po obou stranách vedení ve vodorovné vzdálenosti, měřené kolmo na vedení, která činí od krajního vodiče vedení na obě jeho strany:

pro zařízení zrealizovaná do 31.12.1994

- u venkovního vedení s napětím nad 1 kV do 35 kV včetně - 10 m
- u venkovního vedení s napětím nad 35 kV do 110 kV včetně - 15 m

pro zařízení zrealizovaná od 1.1.1995

- u vedení s napětím nad 1 kV do 35 kV včetně pro vodiče bez izolace - 7 m, pro vodiče s izolací základní - 2 m, pro závěsná kabelová vedení - 1 m
- u venkovního vedení s napětím nad 35 kV do 110 kV včetně - 12 m

2. kabelová vedení všech druhů napětí do 110 kV (včetně ovládacích, signálních, sdělovacích ve správě ECR) činí OP od krajního kabelu na každou stranu 1m

3. Elektrická stanice – je vymezeno svislými rovinami vedenými ve vodorovné vzdálenosti

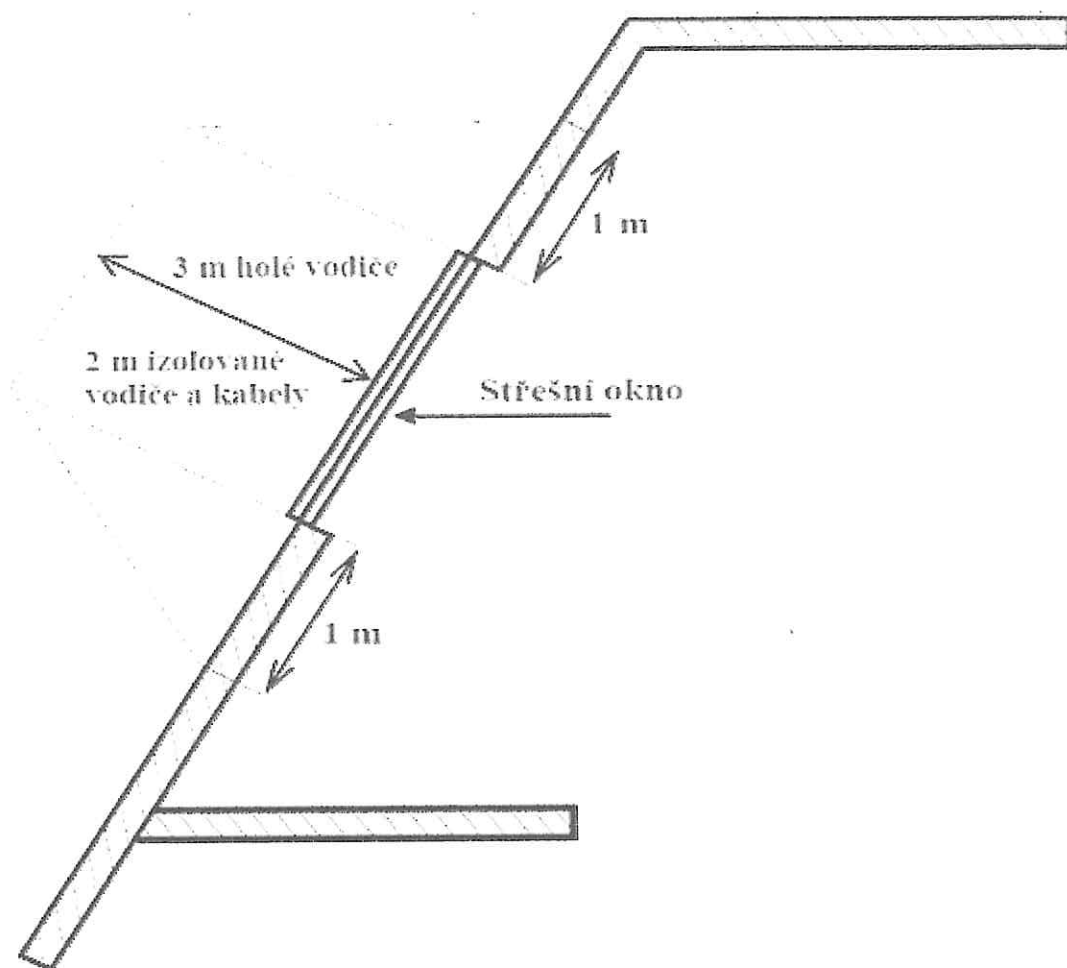
pro zařízení zrealizovaná do 31.12.1994

- u el.stanic s převodem napětí z úrovně nad 1 kV a menší než 52 kV na úroveň NN - 10 m
- u el. stanic s napětím větším než 52 kV 30 m kolmo na oplocenou nebo obezděnou hranici objektu stanice

pro zařízení zrealizovaná od 1.1.1995

- u venkovní stožárové el.stanice s převodem napětí z úrovně nad 1 kV a menší než 52 kV na úroveň NN - 7 m
- u kompaktních a zděných el. stanic s převodem napětí z úrovně nad 1 kV a menší než 52 kV na úroveň NN - 2 m a u vestavěných el. stanic - 1 m od obestavění
- u venkovních elektrických stanic a dále stanic s napětím větším než 52 kV v budovách 20 m od oplocení nebo od vnějšího líce obvodového zdiva

Další podmínky pro provádění činností a prací v OP kabelů jsou stanoveny ve vyjádření vystaveném EG.D, a.s., případně při vytýčení.







EG.D, a.s., Lidická 1873/36, Černá Pole, 602 00 Brno

Ing. Petr Kaplan  
B. Smetany 1646/34  
37001 České Budějovice

Písek 19.08.2021

**Vyjádření o existenci zařízení distribuční soustavy (plyn) ve vlastnictví EG.D, a.s.**

Investor stavby: Ing. Petr Kaplan  
Název stavby: Polní cesta VC7-R Smědeček  
Místo stavby: KÚ Smědeč (676802), Třešňový Újezdec  
(680893), žadatelem vyznačené zájmové území

Toto vyjádření slouží pro informaci o stávajícím zařízení distribuční soustavy plynu, vlastněném a provozovaném společností EG.D, a.s., a je vyjádřením pro územní a stavební řízení.

V zájmovém území se nenachází žádné plynárenské zařízení ve vlastnictví EG.D, a.s.

Vyjádření má platnost do 19.08.2023.

S přátelským pozdravem

EG.D, a.s.



EG.D, a.s.  
Lidická 1873/36, Černá Pole, 602 00 Brno

031

**Příloha: Orazítkovaná situace s informativním zákresem sítí**

EG.D, a.s.  
Poskytování informací k sítím  
Vrcovická 2297  
397 01 Písek  
www.egd.cz

Martina Nováková  
T +420-38253-4541  
martina.novakova2@egd.cz

Naše značka  
M18391-26134576

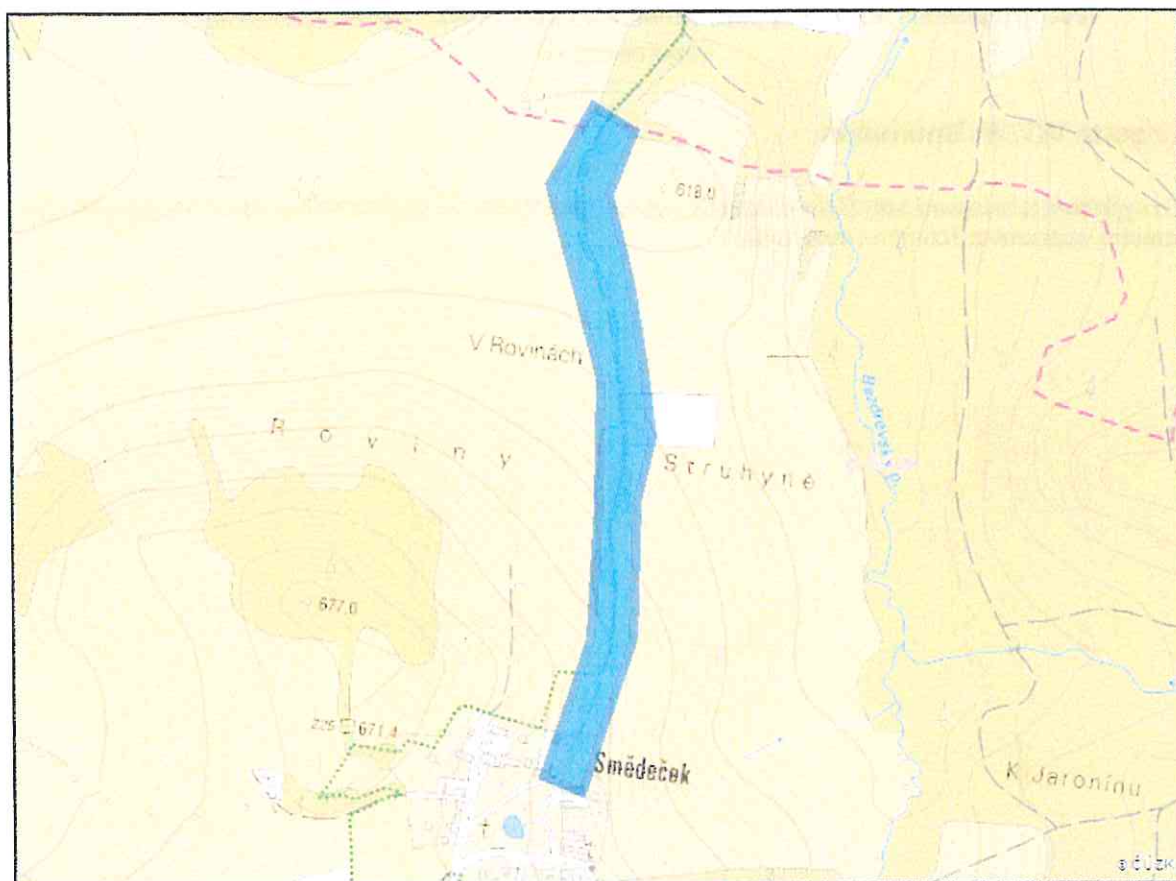
Sídlo společnosti:  
Lidická 1873/36  
Černá Pole  
602 00 Brno  
Společnost je zapsána  
v Obchodním rejstříku  
vedeném Krajským soudem  
v Brně, v oddílu B, vložce 8477  
IČ: 280 85 400  
DIČ: CZ28085400





Žádost č. j. UPTS/OS/283135/2021

## Zájmové území



Poznámka: Upozorňujeme Vás, že toto stanovisko **NELZE** uplatnit pro umístění a provoz větrných elektráren.

Ing. Petr Kaplan  
B. Smetany 1646  
37001 České Budějovice

Váš dopis značky / ze dne	Naše značka	Vyřizuje	Místo odeslání / dne
/ 19.08.2021	UPTS/OS/283135/2021	Simona Hulíková	Praha / 20.08.2021

**Věc: Vyjádření k existenci podzemních sítí spol. České Radiokomunikace, a.s.**


Účel: Existence sítí

**Objekt: Polní cesta VC7-R Smědeček**

K Vaší žádosti o vyjádření k existenci sítí Vám sdělujeme, že ve Vámi vyznačeném/řešeném území nedojde ke styku s žádným podzemním vedením/zařízením v naší správě.

S pozdravem

Za správnost:

  
České Radiokomunikace a.s.  
Skokanská 2117/1  
169 00 Praha 6  
(53)

Simona Hulíková  
Specialista ochrany sítě

Příloha: Daňový doklad

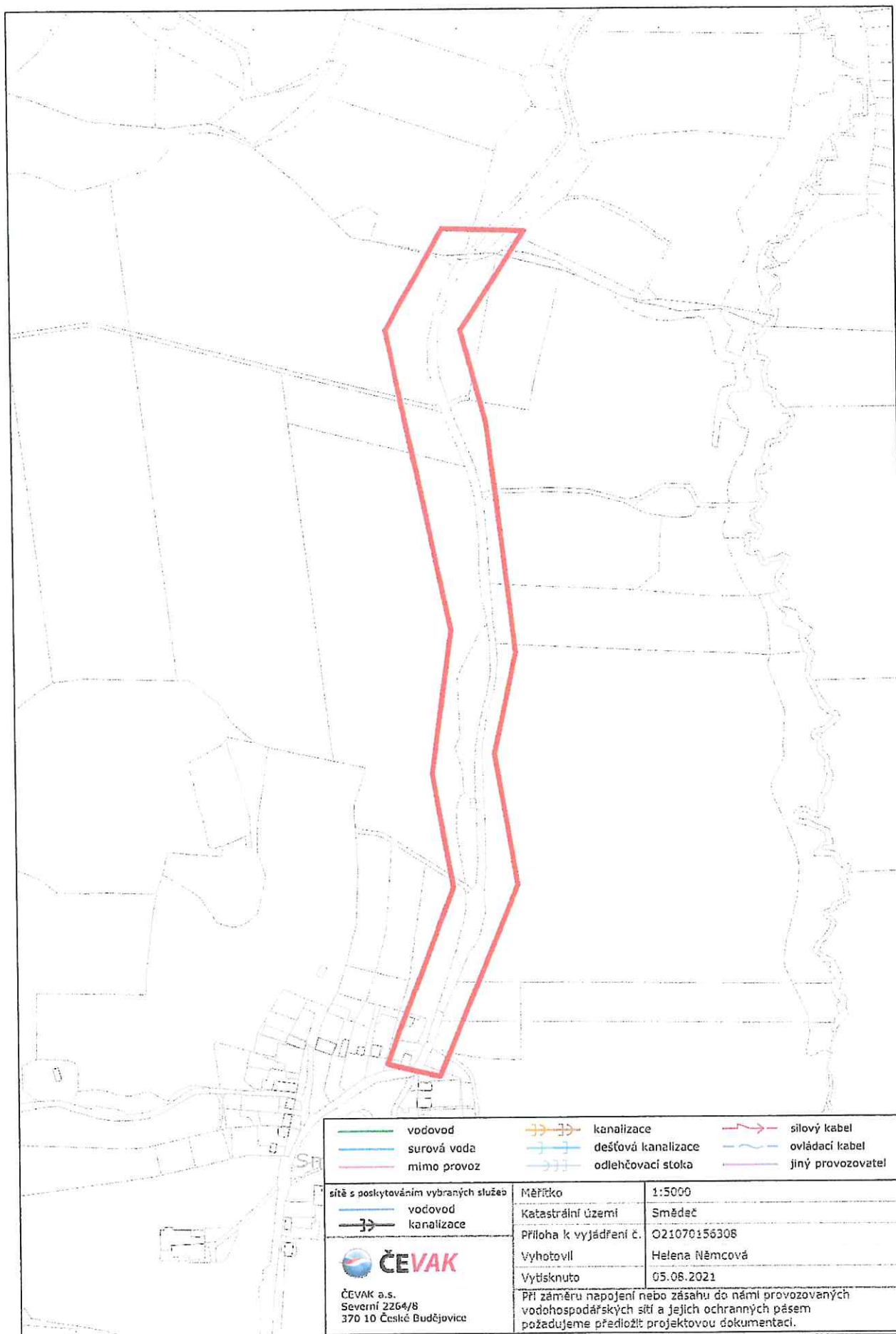
**Platnost tohoto vyjádření je jeden rok od data vystavení, tj. do 20.08.2022**

PIN: 3816

Úhradu částky za vyjádření provedte na účet Českých Radiokomunikací, a.s. Číslo účtu Českých Radiokomunikací, a.s. vč. variabilního symbolu naleznete na přiloženém Zjednodušeném daňovém dokladu.











Váš dopis ze dne: 05.08.2021

Naše značka: O 21070156308  
Vyřizuje: Helena Němcová  
Tel.: tel.: +420 387 761 411  
E-mail: helena.nemcova@cevak.cz  
Datum: 05.08.2021

Ing. Petr Kaplan  
B. Smetany č.p. 1646/34  
370 01 České Budějovice 3

**Smědeč, parc. č. 1876, Polní cesta VC7-R (zákres sítí - bez záměru napojení na vodohospodářské sítě)**

V přiložené situaci je zakresleno Vaše zájmové území. V zájmovém území neprovozuje společnost ČEVAK a.s. žádné sítě ani jiná zařízení.

Toto vyjádření společnosti ČEVAK a.s. má platnost 2 roky ode dne vydání.

ČEVAK a.s.  
Severní 2264/8, 370 10 České Budějovice  
IČ: 60849657 DIČ: CZ60849657  
Zapsaná v OR u KS Č. Budějovice  
oddíl B, vložka 657

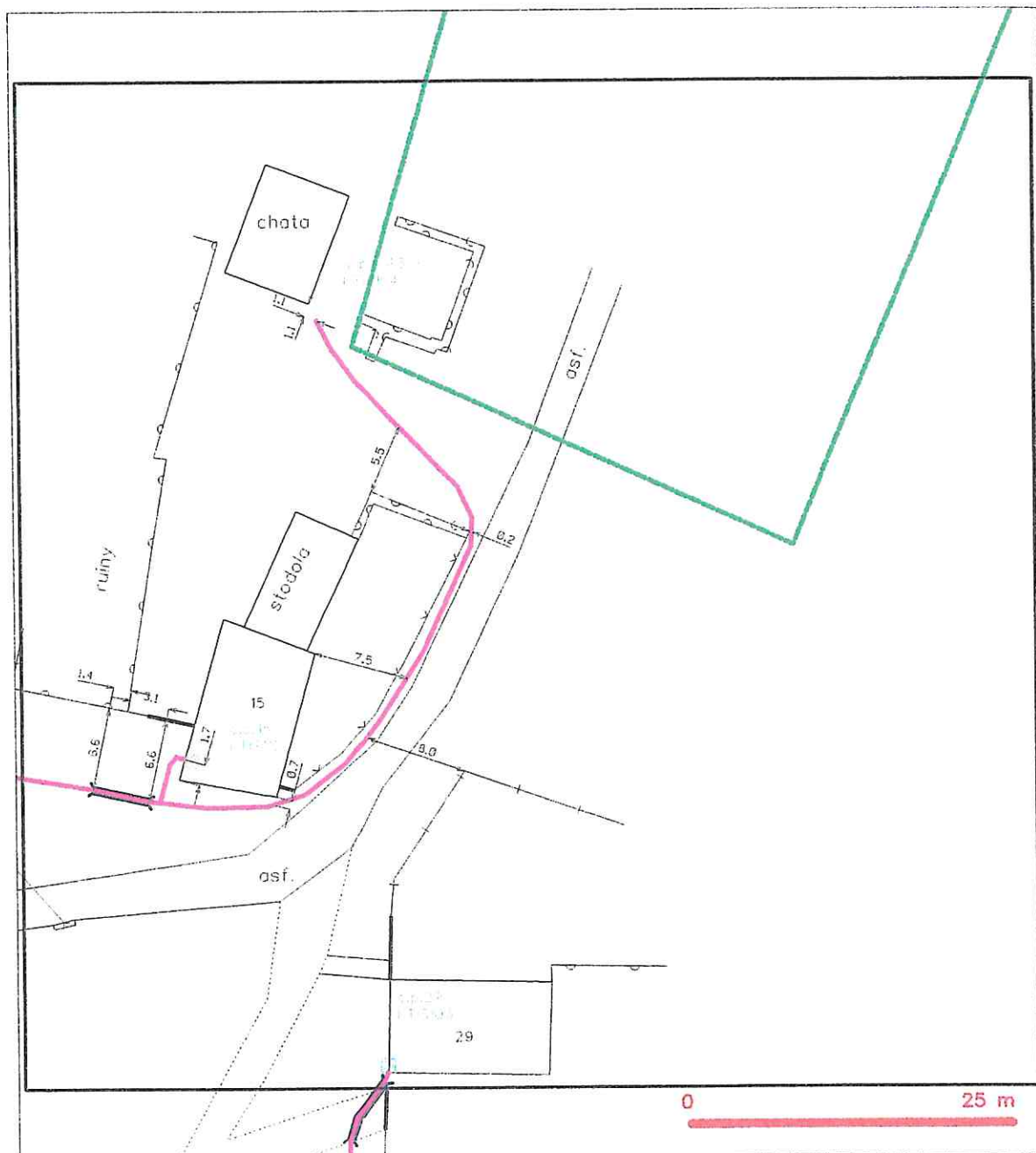
S pozdravem

Helena Němcová  
referent vyjadřovací činnosti

Přílohy: Mapa\_O21070156308.pdf



## SITUAČNÍ VÝKRES - POLYGON 1



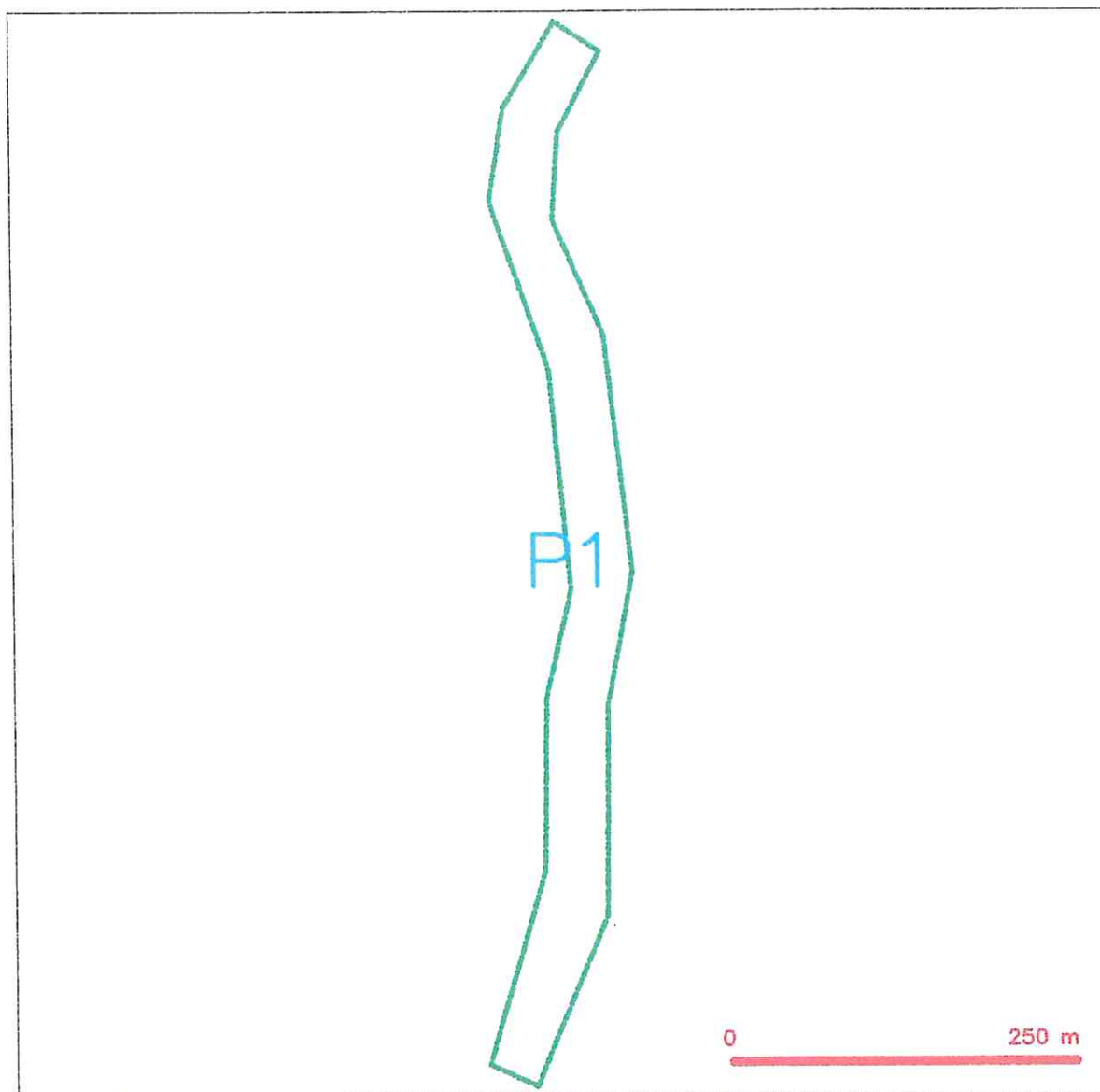
### LEGENDA

- hranice zajišťovacího území k vyjádření
- NV přípojka, území s NV příslušenstvím CETIN
- zaměřený průběh metalického kabelu
- zaměřený průběh optického kabelu, ADPE trubky nebo souběh optického a metalického kabelu
- nezaměřený průběh metalického kabelu
- nadzemní síť cizí

- nezaměřený průběh optického kabelu, ADPE trubky nebo souběh optického a metalického kabelu
- radiové síť, ochranné pásma radiové sítě
- nadzemní síť
- neprovozovaná síť
- podzemní síť cizí
- síť s NV



## SITUAČNÍ VÝKRES - ZÁJMOVÉ ÚZEMÍ



### LEGENDA

----- hranice zájmového území k vyjádření

*Karl*

CETIN a.s.  
Českomoravská 2510/19, Libeň  
190 00 Praha 9  
DIČ CZ04084063

102





Číslo jednací: 748997/21

Číslo žádosti: 0121 221 733

## Informace k vytyčení SEK

V případě požadavku na vytyčení SEK společnosti CETIN se, prosím, obraťte na společnosti uvedené níže:

### CETIN a.s. - středisko Čechy jih

se sídlem: Českomoravská 2510/19, Libeň, 190 00 Praha 9

IČ: 04084063

DIČ: CZ04084063

kontakt: tel: 238461858, obslužná doba 8 - 14 hod, Ing. Vok Zdráhal, mobil: 776264550, 607056278; e-mail: vok.zdrahal@cetin.cz

### Jan Koc

se sídlem: Protivín, Maletice 37, PSČ 39811

IČ: 76621278

DIČ: CZ500912233

kontakt: Jan Koc, mobil: 602 574 682, e-mail: jan.koc@iol.cz

### Montela s.r.o.

se sídlem: Kněžskodvorská 535/25, 370 04 České Budějovice

IČ: 14503026

DIČ: CZ 14503026

kontakt: Jana Krásná, tel.: 387020611, mobil: 602167642, e-mail: vytyceni@montela.cz

### TAPAS spol. s r.o.

se sídlem: Katovická 175, 386 01 Strakonice

IČ: 63887347

DIČ: CZ63887347

kontakt: Oldřich Franta, mobil: 602 109 688, e-mail: info@tapasstrakonice.cz  
Dušan Kubeš, mobil: 602 601 240, e-mail: info@tapasstrakonice.cz

### Zakom s.r.o.

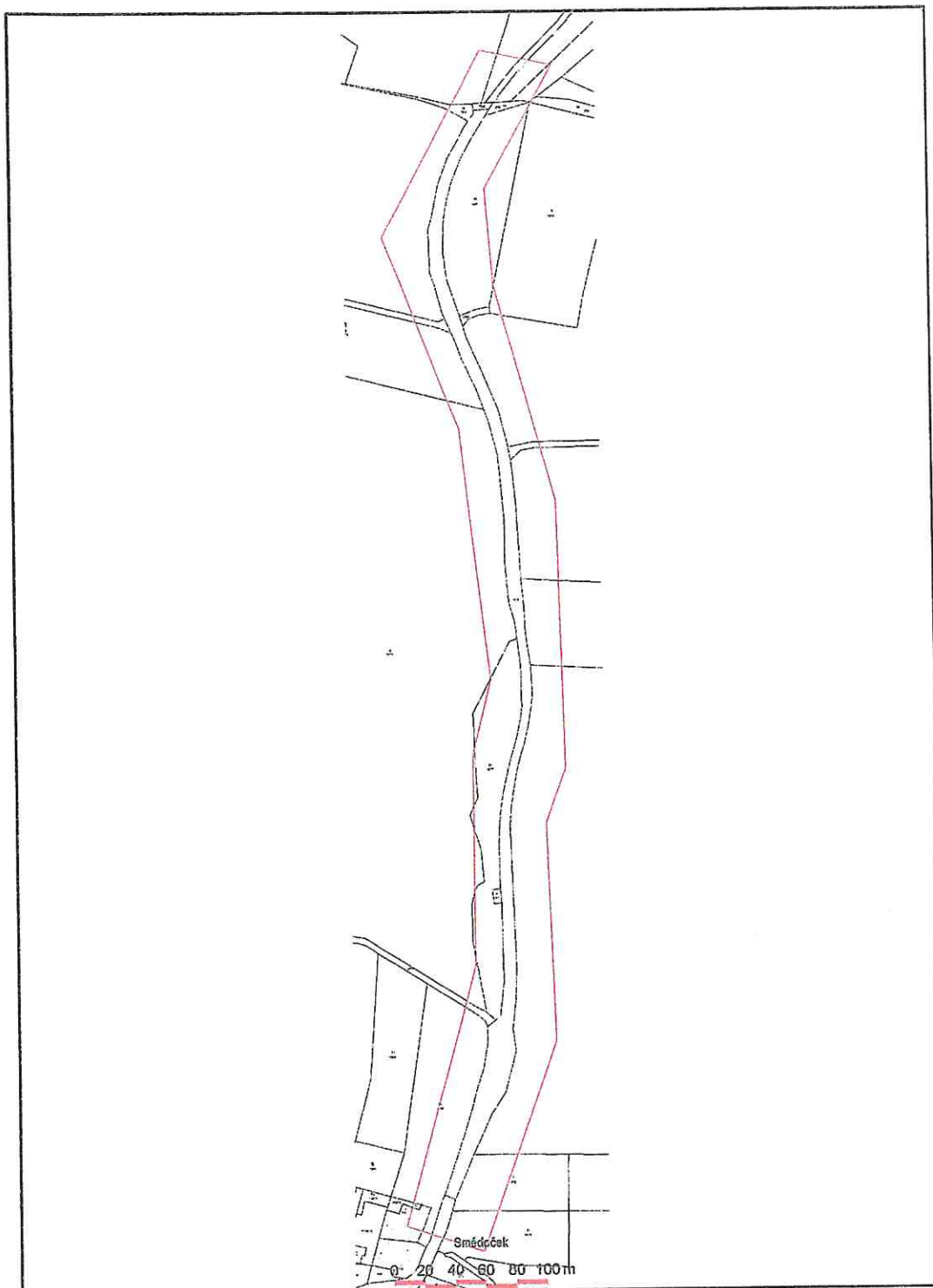
se sídlem: Roháčova 2285 397 01 Písek

IČ: 25171747

DIČ: CZ25171747

kontakt: Jaroslav Zach, mobil: 602465216, e-mail: zakom@seznam.cz  
Antonín Talafous, mobil: 721871644, e-mail: telekomunikace@zakompisek.cz

# Informativní zákres sítí plynu k žádosti 26134576



Datum 19.08.2021

eg.d

EGD, s.r.o.  
Lidická 1873/36, Černá Pole, 602 00 Brno





Příloha k vyjádření: 9585/21/OVP/N

### Seznam souřadnic předmětu vyjádření:

Souřadnice jsou uvedeny v souřadnicovém systému jednotné trigonometrické sítě katastrální (S-JTSK).

#### Polygon č. 1 / 1

Y [m]	X [m]
778247.246	1165481.289
778189.037	1165359.228
778196.446	1165176.490
778182.687	1165110.167
778194.946	1164936.425
778238.228	1164813.437
778226.823	1164771.402
778193.280	1164724.380
778229.587	1164698.526
778265.513	1164755.472
778272.337	1164834.384
778226.961	1164949.654
778225.373	1165172.962
778240.896	1165340.178
778273.704	1165472.470



Vyřizuje: Dundáček Petr

E-mail: petr.dundacek@t-mobile.cz

Ing. Petr Kaplan  
B. Smetany 1646/34  
37001 České Budějovice

Naše značka: E41951/21

V Praze dne: 19.8.2021

**Vyjádření a stanovení podmínek pro udělení souhlasu s umístěním stavby v ochranném pásmu sítě technické infrastruktury ( TI ) společnosti T-Mobile Czech Republic a.s.**

Vydané podle § 101 ZÁKONA Č. 127/2005 Sb., o elektronických komunikacích a o změně některých souvisejících zákonů ( zákon o elektronických komunikacích – dále jen ZEK ), ve znění pozdějších předpisů a §161 zákona č. 183/2006 Sb., o územním plánování a stavebním řádu ( stavební zákon ) či dle dalších příslušných právních předpisů

**Věc: Polní cesta VC7-R Smědeček**

Stupeň: Prověření existence sítě

Na základě předložených projektových podkladů dáváme **souhlasné stanovisko k vydání Územního souhlasu / rozhodnutí (Stavebního povolení) a následně souhlas s realizací stavby.**

Dle předložených dokladů nedojde ke kolizi s technickou infrastrukturou společnosti **T-Mobile Czech Republic a.s.**

Toto stanovisko má platnost 1 rok a nelze prodloužit. Po uplynutí platnosti zadejte žádost o nové stanovisko na:  
<https://ochranasiti.t-mobile.cz/vyjadreni/>

**T-Mobile**  
T-Mobile Czech Republic a.s.  
Tomáškova 2144/1  
148 00 Praha 4  
IČ 649 49 681, DIČ CZ64949681

(09)

.....  
Číslo jednací  
Technologický dělník

V další komunikaci nebo požadavku doplňujících dotazů, uvádějte do „Předmětu“ e-mailu vždy číslo jednací.



Příloha č. 1

## Rekapitulace žádosti o vyjádření k existenci sítě elektronických komunikací

Číslo žádosti: E41951/21  
Název stavby /akce: Polní cesta VC7-R Smědeček  
Datum podání žádosti: 19.8.2021  
Důvod žádosti: Prověření existence sítě  
Popis jiného důvodu žádosti: Projektová příprava stavby  
Poznámka:

### Žadatel

Firma / organizace:  
IČ  
DIČ  
Kontaktní osoba: Ing. Petr Kaplan  
Adresa: B. Smetany 1646/34  
Město / obec: České Budějovice  
PSČ: 37001  
Stát:  
E-mail: veraiconica@volny.cz  
Telefonní číslo: 774957426

### Stavebník

Firma / organizace: Státní pozemkový úřad  
Kontaktní osoba: Ing. František Šebesta  
Adresa: Husinecká 1024/11a  
Město / obec: Praha  
PSČ: 13000  
Stát:  
E-mail: prachatice.pk@spucr.cz  
Telefonní číslo: 702126657

### Stavba

Výška nad terénem (metry): 0 m  
Projektant:  
Druh stavby: Dopravní infrastruktura - podchod, podjezd, most  
Hodnota projektu: 8 mil. Kč  
Měsíc zahájení stavby: 03/2022  
Měsíc ukončení stavby: 10/2022

### Odeslání stanoviska

E-mail: veraiconica@volny.cz





Příloha č. 2

**Situační plánek**

Zájmová oblast (zájmové oblasti) zadaná žadatelem



Geometrie zájmové oblasti (zájmových oblastí) žádosti ve formátu WKT a souřadnicovém systému S-JTSK. Zkopírováním textu lze geometrii zobrazit v jakémkoli softwaru podporujícím formát WKT.

POLYGON((-778179.284861047 -1164715.69794972,-778216.788391356 -1164689.04887743,-778271.051087778 -1164770.01049702,-778274.999140162 -1164843.0346892,-778234.608794155 -1164967.40996781,-778219.355161162 -1165129.38756379,-778240.27309183 -1165215.84885015,-778234.736248072 -1165306.04104575,-778255.179749541 -1165406.02374097,-778287.198672721 -1165498.04614973,-778253.155005002 -1165515.50606582,-778184.047154303 -1165363.03612981,-778182.526294181 -1165200.25217665,-778171.967961902 -1165102.83608045,-778186.675937087 -1164936.98063169,-778226.751283358 -1164804.73910978,-778179.284861047 -1164715.69794972))





Ing Petr Kaplan  
B. Smetany 1646/34  
370 01 České Budějovice

V Praze, 19.8.2021

Naše zn.: **210819-1317327429**

Věc: vyjádření k žádosti k akci "**Polní cesta VC7-R Smědeček**"

Společnost Vodafone Czech Republic a.s. ( dále jen „Vodafone“ ), se sídlem Praha 5, náměstí Junkových 2, IČ: 25788001, zapsaná dne 13.8. 1999 v obchodním rejstříku vedeném Městským soudem v Praze pod spisovou značkou B.6064 a společnost Vantage Towers, s.r.o. se sídlem Závěšova 502/5, Nusle, 140 00 Praha 4, zapsaná v obchodním rejstříku vedeném u Městského soudu v Praze pod sp. zn. C 330005, IČO: 09056009, DIČ: CZ09056009 zastoupená Vodafone na základě plné moci Vám sděluje, že dle Vámi podané žádosti ze dne **19.8.2021**, která je nedílnou součástí tohoto vyjádření,

**souhlasí s realizací projektu.**

Ve Vámi zadaném zájmovém území a v uvedené výšce (výška stavby: 0 m, výška jeřábu: 0 m) se nenachází žádné podzemní ani nadzemní vedení.

Platnost vyjádření je **1 rok** od data vydání. Vyjádření je platné pouze v rámci předmětného projektu a pro důvod vydání vyjádření stanovený žadatelem v žádosti.

Vyjádření pozbývá platnosti uplynutím doby platnosti, změnou rozsahu zájmového území i změnou důvodu vydání vyjádření uvedeného v žádosti, to vše v závislosti na tom, která ze skutečností rozhodná pro pozbytí platnosti tohoto vyjádření nastane nejdříve. Po skončení platnosti si musíte podat novou žádost na adrese <https://www.zadostovyjadreni.cz/vodafone/>.

S pozdravem

v.z. Nora Hlásenská  
Vodafone Czech Republic a. s.  
náměstí Junkových 2808/2  
150 00 Praha 5

Tel.: 775012847  
E-mail: nora.hlasenska1@vodafone.com

**Seznam příloh/přiložených souborů:**  
Zadost\_210819-1317327429.pdf







AGENTURA OCHRANY  
PŘÍRODY A KRAJINY  
ČESKÉ REPUBLIKY

REGIONÁLNÍ PRACOVNÍSTĚ  
JIŽNÍ ČECHY

ODDĚLENÍ  
SPRÁVA CHKO BLANSKÝ LES  
Vyšný 59  
381 01 Český Krumlov  
tel.: +420 951 424 421  
e-mail: blanles@nature.cz  
www.nature.cz

Státní pozemkový úřad  
Krajský pozemkový úřad pro Jihočeský  
kraj  
Pobočka Prachatice  
Vodňanská 329  
38301 Prachatice

NAŠE ČÍSLO JEDNACÍ: 00971/JC/22

VYŘIZUJE: Ing. VOSÁTKA

DATUM: 11. DUBNA 2022

### Stanovisko ke stavebnímu záměru Polní cesta VC7-R v k. ú. Smědeč

Agentura ochrany přírody a krajiny ČR jako orgán ochrany přírody příslušný podle ust. § 78 odst. 3 písm. j) zákona č. 114/1992 Sb. o ochraně přírody a krajiny v platném znění (dále jen zákon) na základě žádosti ze dne 15. 3. 2022 vydává toto

#### závazné stanovisko

podle § 44 zákona k stavebnímu záměru Polní cesta VC7-R v k. ú. Smědeč.

Záměr vybudovat zpevněnou polní cestu na pozemku KN p. č. 1876 a části pozemku KN p. č. 1895 v k. ú. Smědeč, se nachází mimo území CHKO Blanský les, ale chráněná krajinná oblast bude tímto záměrem přímo ovlivněna, jelikož se jedná o hraniční pozemky. Některé činnosti se mohou částečně nacházet i na pozemcích na území CHKO.

Agentura ochrany přírody a krajiny ČR, Regionální pracoviště Jižní Čechy **souhlasí se stavebním záměrem Polní cesta VC7-R v k. ú. Smědeč.**

#### Odůvodnění:

Předmětná lokalita se nachází mimo území CHKO Blanský les, ale tímto předmětným záměrem bude CHKO přímo ovlivněno. Například použitím luční směsi na osetí krajnic polní cesty. Jelikož je na území CHKO ze zákona (§ 26 odst. 1 písm. d) č. 114/1992 Sb. zakázáno rozšiřovat geograficky nepůvodní organismy, nesmí se takového druhu, hybridy či jiní kříženci ve směsi vyskytovat. Mohlo by dojít k jejich rozšíření na území CHKO.

#### Poučení:

Podle ust. § 149 správního řádu není závazné stanovisko samostatným rozhodnutím a nelze se proti němu odvolat. Jeho obsah je závazným podkladem pro rozhodnutí příslušného úřadu. Obsah závazného stanoviska lze napadnout odvoláním se proti rozhodnutí příslušného úřadu.

Státní pozemkový úřad

Doručeno: 13.04.2022

SPU 130286/2022

listy: přílohy: 1



spuess861e8cfo

**Na území mimo CHKO Blanský les vydává Agentura ochrany přírody a krajiny ČR vyjádření:**

Na základě Vaší žádosti o vyjádření ke stavebnímu záměru Polní cesta VC7-R v k. ú. Smědeč, uvádíme, že **souhlasíme se záměrem**.

Pouze požadujeme, aby takto v blízkosti CHKO byl dodržen požadavek Správy CHKO Blanský les o použití geograficky původních druhů k výsadbě doprovodné zeleně a k osetí travní směsí.

RNDr. Jan Flašar, v. r.

VEDOUcí SPRÁVY  
CHRÁNĚNÉ KRAJINNÉ OBLASTI



# Městský úřad Prachatice

Velké náměstí 3, 383 01 Prachatice

Odbor životního prostředí - Velké náměstí 1 - zadní trakt, Prachatice

Č.j.: ŽP: 11568/2022  
Vyřizuje: Mgr. Vasilová, Ing. Fidler, Veleková DiS.  
Telefon: 388 607 532  
Fax: 388 607 562  
E-mail: [mperinkova@mupl.cz](mailto:mperinkova@mupl.cz)

**Státní pozemkový úřad  
Krajský pozemkový úřad pro  
Jihočeský kraj, Pobočka Prachatice  
Vodňanská 329  
383 01 Prachatice**

V Prachaticích 1. března 2022

## **„Polní cesta VC7-R v k.ú. Smědeč“ – stanovisko Městského úřadu Prachatice, odboru životního prostředí.**

Městskému úřadu Prachatice, odboru životního prostředí, byla dne 17.02. 2022 předložena žádost o stanovisko k projektové dokumentaci pro spojené územní a stavební řízení k výše uvedené stavbě, investorem je Státní pozemkový úřad, Husinecká 1024/11a, 130 00 Praha 3.

Městský úřad Prachatice, odbor životního prostředí jako orgán ochrany zemědělského půdního fondu příslušný dle ustanovení § 15 písm. j) zákona č. 334/1992 Sb., o ochraně ZPF, ve znění pozdějších předpisů, s předloženou projektovou dokumentací souhlasí. Stavbou polní cesty VC7-R na pozemcích p.č. 1876 a 1895 v k.ú. Smědeč nebude dotčen ZPF ve smyslu ustanovení § 1 odst. 2 a 3 uvedeného zákona.

Městský úřad Prachatice, odbor životního prostředí jako orgán ochrany přírody příslušný dle § 77 odst. 4 zákona č. 114/1992 Sb., o ochraně přírody a krajiny, ve znění pozdějších předpisů sděluje, že stavba polní cesty VC7-R na pozemcích p.č. 1876 a 1895 v k.ú. Smědeč je možná. Požadujeme v nejvyšší možné míře zachovat stávající vzrostlou zeleň okolo cesty, k případnému nezbytně nutnému kácení stromů o obvodu kmene větším než 80 cm ve výšce 130 cm nad zemí a souvislých keřových porostů o celkové ploše větší než 40 m<sup>2</sup> je nutné povolení příslušného obecního úřadu (OÚ Ktiš).

S výsadbou ovocných stromů jako doprovodné zeleně okolo cesty souhlasíme.

Stavbou polní cesty s doprovodnou zelení nebude snížena funkčnost lokálního biokoridoru LBK 33.

Část pozemku p.č. 1876 k.ú. Smědeč leží na území CHKO Blanský les. V souladu s ustanovením § 78 odst. 1 zákona č. 114/1992 Sb., o ochraně přírody a krajiny, ve znění pozdějších předpisů je v daném případě příslušným orgánem ochrany přírody Agentura ochrany přírody a krajiny ČR, Správa CHKO Blanský les, se sídlem Vyšný 59, 381 01 Český Krumlov.

## **Z Á V A Z N É S T A N O V I S K O**

Městský úřad Prachatice, odbor životního prostředí, jako příslušný vodoprávní úřad podle zákona č. 128/2000 Sb., o obcích, ustanovení § 11 zákona č. 500/2004 Sb., správní řád, ve znění pozdějších předpisů a ustanovení § 104 odst. 2 písm. c) a ustanovení § 106 zákona č. 254/2001 Sb., o vodách

[www.prachatice.eu](http://www.prachatice.eu), e-podatelna: e-podatelna@mupl.cz, ostatní podání: urad@mupl.cz

Bankovní spojení – příjmový účet: 19-410428-544/0600, IČO: 00250627, DIČ: CZ00250627

a o změně některých zákonů (vodní zákon), ve znění pozdějších předpisů vydává podle ustanovení § 104 odst. 9 vodního zákona

### **souhlasné závazné stanovisko bez připomínek**

z hlediska vodohospodářského ve věci stavby polní cesty VC7-R v rámci společných zařízení KoPÚ Smědeč.

#### **Odůvodnění:**

Dne 17.2.2022 podal žadatel Státní pozemkový úřad, Husinecká 1024/11a, 130 00 Praha 3, žádost o vydání závazného stanoviska podle § 104 odst. 9 vodního zákona ve věci stavby polní cesty VC7-R v rámci společných zařízení KoPÚ Smědeč.

Na základě předložených dokladů vydal vodoprávní úřad podle § 104 odst. 9 vodního zákona souhlasné závazné stanovisko.

#### **Poučení:**

Podle ustanovení § 149 odst. 1 správního řádu je závazné stanovisko úkon učiněný správním orgánem na základě zákona, který není samostatným rozhodnutím ve správní řízení a jehož obsah je závazný pro výrokovou část rozhodnutí správního orgánu.

Proti tomuto závaznému stanovisku, které není samostatným rozhodnutím, se nelze ve smyslu ustanovení § 149 odst. 1 zákona č. 500/2004 Sb., správní řád, odvolat. Odvolání proti obsahu závazného stanoviska lze podat až po vydání správního rozhodnutí ve věci samé odvoláním proti tomuto správnímu rozhodnutí, v rámci něhož lze napadnout celé závazné stanovisko nebo jeho části.

Městský úřad Prachatice, odbor životního prostředí, jako příslušný orgán státní správy lesů podle § 48 odst. 2 písm. c) zákona č. 289/1995 Sb., o lesích a o změně a doplnění některých zákonů (lesní zákon), ve znění pozdějších předpisů, s předloženou projektovou dokumentací souhlasí.



**MVDr. Marie Peřínková**  
vedoucí odboru životního prostředí

**Městský úřad Prachatice**  
PSČ 383 01 okr. Prachatice

**Příloha:** PD zpět





# Městský úřad Prachaticice

Velké náměstí 3, 383 01 Prachaticice

Odbor stavebně správní a regionálního rozvoje

Spisová značka: SSRR: 11485/2022/Mik-060  
Č.j.: MUPt/15578/2022  
Oprávněná úřední osoba: Bc. Milena Mikysková  
Telefon: 388 607 525  
Fax: 388 607 562  
E-mail: mmikyskova@mupt.cz

Státní pozemkový úřad

Doručeno: 11.03.2022

SPU 086526/2022

1 listy: pr11daly:1



spuess861dd6a7

V Prachaticích dne 11.03.2022

## Žadatel

Státní pozemkový úřad, Krajský pozemkový úřad pro Jihočeský kraj, Pobočka Prachaticice,  
IČO 01312774, Husinecká 1024/11a, 130 00 Praha 3

## ZÁVAZNÉ STANOVISKO

### Závazná část

MěÚ Prachaticice, odbor stavebně správní a regionálního rozvoje, oddělení regionálního rozvoje a památkové péče, jako příslušný úřad územního plánování (dále jen ÚÚP) podle § 6 odst. 1 písm. e) zákona č. 183/2006 Sb., o územním plánování a stavebním řádu (stavební zákon), ve znění pozdějších předpisů (dále jen "stavební zákon"), a § 11 zákona č. 500/2004 Sb., správní řád (dále jen "správní řád") vydává v souladu s ustanovením § 149 odst. 1 správního řádu a podle § 96b stavebního zákona

### závazné stanovisko

pro stavební záměr **Polní cesta VCR7-R** na pozemkových parcelách KN č. 1873, 1874 a 1879 v k.ú. Smědeč (dále jen "záměr").

Záměr je z hlediska souladu s politikou územního rozvoje a územně plánovací dokumentací a z hlediska uplatňování cílů a úkolů územního plánování

**p ř í p u s t n ý.**

### Odůvodnění

Dne 16.02.2022 podal žadatel žádost o vydání závazného stanoviska úřadu územního plánování podle § 96b stavebního zákona pro výše uvedený záměr.

### Popis záměru:

Předmětem záměru je **Polní cesta VCR7-R** na pozemkových parcelách KN č. 1873, 1874 a 1879 v k.ú. Smědeč.

#### Podklady pro vydání závazného stanoviska:

- Žádost o závazné stanovisko úřadu územního plánování.
- Politika územního rozvoje České republiky ve znění pozdějších aktualizací (dále jen PÚR).
- Zásady územního rozvoje Jč. kraje ve znění pozdějších aktualizací (dále jen ZÚR).
- Územní plán Ktiš, který je účinný ode dne 05.08.2010, úplné znění tohoto územního plánu ve znění Změny č. 4 je účinné ode dne 28.09.2019 (dále jen územní plán).

#### Přezkoumání záměru:

Úřad územního plánování přezkoumal záměr podle §96b odst.1 stavebního zákona a shledal, že jeho umístěním je vyvolána změna v území. Proto záměr přezkoumal podle §96b odst.3 stavebního zákona, zda je přípustný z hlediska souladu s politikou územního rozvoje a územně plánovací dokumentací a z hlediska uplatňování cílů a úkolů územního plánování, či nikoliv, s tímto výsledkem.

- 1) Záměr je v souladu s platnou Politikou územního rozvoje České republiky ve znění pozdějších aktualizací. Záměr neleží v žádné rozvojové či specifické oblasti nebo rozvojové ose republikového významu. Záměrem nejsou dotčeny koridory a plochy dopravní a technické infrastruktury mezinárodního či republikového významu. Záměr není v rozporu s relevantními republikovými prioritami územního plánování pro zajištění udržitelného rozvoje území - úřad územního plánování nedospěl k závěru, že by záměrem byly narušeny např. přírodní, civilizační a kulturní hodnoty území, včetně urbanistických a architektonických hodnot či došlo k nežádoucímu negativnímu ovlivnění charakteru krajiny.
- 2) Záměr je v souladu s platnými Zásadami územního rozvoje Jihočeského kraje ve znění pozdějších aktualizací. Záměr neleží v žádné rozvojové oblasti, rozvojové ose či specifické oblasti nadmístního významu. Záměrem nejsou dotčeny rozvojové plochy nadmístního významu, plochy a koridory veřejné dopravní a technické infrastruktury nadmístního významu, skladebné prvky nadregionálního a regionálního územního systému ekologické stability, plochy a koridory územních rezerv a veřejně prospěšné stavby, veřejně prospěšná opatření, stavby a opatření k zajišťování obrany a bezpečnosti státu a asanační území vymezených v ZÚR. Záměr není v rozporu s relevantními prioritami územního plánování kraje pro zajištění udržitelného rozvoje území - úřad územního plánování nedospěl k závěru, že by záměrem nebyly respektovány např. zásady pro činnost v území a rozhodování o změnách v území stanovené pro cílovou charakteristiku lesopолní krajiny. Záměr není v rozporu ani s relevantními podmínkami koncepce ochrany a rozvoje přírodních, kulturních a civilizačních hodnot území kraje stanovenými v ZÚR. Úřad územního plánování nedospěl k závěru, že by se záměr např. vymykal měřítku krajiny či narušoval krajinný, urbanistický nebo architektonický ráz či negativně ovlivňoval panoramatické a dálkové pohledy nebo sídelní a krajinné prostředí.
- 3) Záměr je v souladu s platným územním plánem. Záměr je umístěn na pozemkových parcelách KN č. 1873, 1874 a 1879. Pozemková parcela KN č. 1873 se nachází v biokoridoru LBK 33 a je územním plánem vymezena jako zeleň krajinná. Pozemkové parcely KN č. 1874 a 1879 jsou vymezeny jako plocha zemědělská - orná půda.

Pro plochy nacházející se v biokoridorech je přípustné využití, které zajišťuje vysoké zastoupení druhů organismů odpovídajících trvalým stanovištním podmínkám při běžném extenzivním zemědělském nebo lesnickém hospodaření (trvalé travní porosty, extenzivní sady, lesy apod.), případně rekreační plochy přírodního charakteru - jiné jen pokud nezhorší ekologickou stabilitu. Přitom nesmí dojít ke znemožnění navrhovaného využití a

přírodní funkce současných funkčních biokoridor. Umístění liniových staveb je přípustné za podmínky co nejmenšího zásahu do biokoridoru a narušení jeho funkčnosti, pokud možno v kolmém směru křížení.

Jedná se o plochy, kde je přípustné umisťovat liniové stavby dopravní infrastruktury, tedy i polní cesty. Záměr je tedy v souladu s hlavním a přípustným využitím těchto ploch s rozdílným způsobem využití. Pro záměr nejsou stanoveny podmínky prostorového uspořádání území. Záměr není v rozporu s podmínkami ochrany a rozvoje hodnot území a koncepcí veřejné infrastruktury stanovenými územním plánem.

- 4) Záměr není v rozporu s relevantními cíli a úkoly územního plánování stanovenými v § 18 a 19 stavebního zákona. Záměrem je v souladu s § 18 odst. 2 a 4 stavebního zákona zajištěno účelné a hospodárné využití území a naplněn předpoklad pro udržitelný rozvoj území a obecně prospěšný soulad veřejných a soukromých zájmů na rozvoji území. Záměr není v rozporu s urbanistickými, architektonickými a estetickými požadavky na využívání a prostorové uspořádání území dle § 19 odst.1 písm. d) stavebního zákona. Jedná se vodní stavbu bez zvláštních požadavků na architektonické řešení.

Z uvedených důvodů dospěl úřad územního plánování k závěru, že posuzovaný záměr je z hlediska souladu s politikou územního rozvoje a územně plánovací dokumentací a z hlediska uplatňování cílů a úkolů územního plánování přípustný.

Toto závazné stanovisko platí 2 roky ode dne vydání. Platnost závazného stanoviska nelze prodloužit, pokud se změnily podmínky v území. Vydání závazného stanoviska není překážkou vydání závazného stanoviska týkajícího se jiného záměru v daném území.

*Otisk razítka*

Bc. Milena Mikysková  
referent odboru stavebně správního a regionálního rozvoje

### **Obdržel do DS**

Státní pozemkový úřad,  
Krajský pozemkový úřad pro Jihočeský kraj,  
Pobočka Prachatice,

IDDS: z49per3







# Městský úřad Prachatice

Velké náměstí 3, 383 01 Prachatice

Odbor stavebně správní a regionálního rozvoje

Spisová značka: SSRR: 11483/2022/Koz  
Č.j.: MUPt/12237/2022  
Oprávněná úřední osoba: Ing. Lucie Kozlerová  
Telefon: 388 607 560  
Fax: 388 607 562  
E-mail: mesto.vyst@mupt.cz

Státní pozemkový úřad

Doruceno: 22.02.2022

SPU 060630/2022

1 listy: přílohy: 1 JS



spue99801d8a4a

V Prachaticích dne 22.02.2022

## VYJÁDŘENÍ

Městský úřad Prachatice, odbor stavebně správní a regionálního rozvoje, oddělení regionálního rozvoje a památkové péče (dále jen Městský úřad Prachatice), jako příslušný správní orgán státní památkové péče dle ustanovení § 29 zákona č. 20/1987 Sb., o státní památkové péči, v platném znění (dále jen zákon o státní památkové péči) a § 10 a § 11 zákona č. 500/2004 Sb., správní řád, ve znění pozdějších předpisů, vykonávající státní správu na úseku státní památkové péče v přenesené působnosti ve smyslu § 42a zákona o státní památkové péči, obdržel dne 16.02.2022 žádost žadatele, kterým je Státní pozemkový úřad, Krajský pozemkový úřad pro Jihočeský kraj, Pobočka Prachatice, IČO 01312774, Husinecká č.p. 1024/11a, 130 00 Praha 3-Žižkov, o vyjádření ve věci:

### stavba polní cesty VC7-R v k. ú. Smědeč.

Jedná se o: stavba polní cesty v rozsahu dle přiložené dokumentace: "Společná zařízení KoPÚ Smědeč Polní cesta VC7-R", zprac. projektovou kanceláří Ing. Petr Kaplan, B. Smetany 34, České Budějovice z 10/21, č. zak. 49821.

Městský úřad Prachatice sděluje, že výše uvedeným záměrem

### zájmy památkové péče nejsou přímo dotčeny.

Městský úřad Prachatice dále upozorňuje na skutečnost vyplývající ze zákona o státní památkové péči, že stavba se může nacházet na území s archeologickými nálezy, proto je stavebník povinen podle § 22 odst. (2) zákona o státní památkové péči zahájení výkopových prací v dostatečném časovém předstihu oznámit Archeologickému ústavu AV ČR v Praze, Letenská 4, 118 01 Praha 1, a dohodnout se s ním nebo s jinou oprávněnou archeologickou organizací na rozsahu a formě případného nutného záchranného archeologického výzkumu.

[www.prachatice.eu](http://www.prachatice.eu), e-podatelna: [e-podatelna@mupt.cz](mailto:e-podatelna@mupt.cz), ostatní podání: [urad@mupt.cz](mailto:urad@mupt.cz)  
Bankovní spojení – příjmový účet: 19-410428544/0600, IČO: 00250627, DIČ: CZ00250627

O tom zda se jedná o archeologické naleziště Vám informaci poskytne Národní památkový ústav, odd. archeologických památek, Senovážné náměstí 6, České Budějovice, 370 21.

*otisk úředního razítka*

Ing. Lucie Kozlerová  
odborný referent oddělení regionálního rozvoje a památkové péče

**Obdrží s dokladem o doručení:**

Státní pozemkový úřad, Krajský pozemkový úřad pro Jihočeský kraj, Pobočka Prachatice, IDDS: z49per3

**Na vědomí:**

Městský úřad Prachatice, odbor komunálních služeb a dopravy, zde



Váš dopis zn.: 20210820SPÚ  
Ze dne: 20. 08. 2021  
Naše značka: SPU 304463/2021

Vyřizuje.: Bc. Karel Janeček  
Tel.: 724 614 054  
ID DS: z49per3  
E-mail: [k.janecek@spucr.cz](mailto:k.janecek@spucr.cz)

Ing. Petr Kaplan  
B. Smetany 1646/34  
370 01 České Budějovice

Datum: 30. 08. 2021

## VYJÁDRĚNÍ K AKCI: POLNÍ CESTA VC7-R V K.Ú. SMĚDEČ

Dopisem ze dne 20. 8. 2021 jste zaslali našemu oddělení žádost o vyjádření k technické infrastruktuře z důvodu existence sítě pro potřeby vypracování projektové dokumentaci na polní cestu VC7-R v katastrálním území Smědeč a Třešňový Újezdec, okres Prachatice. K žádosti jste předložili zákres navrhované polní cesty.

Sděluje Vám, že v zájmovém území plánované polní cesty se **nenachází** stavby vodních děl – hlavní odvodňovací zařízení (HOZ), které jsou v majetku státu a v příslušnosti hospodařit Státního pozemkového úřadu v souladu s § 56 odst. 6 zákona č. 254/2001 Sb., o vodách, v platném znění a § 4 odst. 2 zákona č. 503/2012 Sb., o Státním pozemkovém úřadu a o změně některých souvisejících zákonů, v platném znění.

Dle předložené situace polní cesty se dle nám dostupných podkladů **nenacházejí** odvodněné pozemky podrobným odvodňovacím zařízením (POZ). Tyto údaje o POZ (investicích do půdy za účelem zlepšení půdní úrodnosti) jsou neaktualizovanými historickými daty, která pořídila Zemědělská vodohospodářská správa digitalizací analogových map 1 : 10 000. Vzhledem k tomu, že neexistuje evidence meliorací (odvodnění a závlah) a jejich následných změn (zrušení, rozšíření) od doby pořízení těchto dat (zákresy do map provedeny v 90. letech, jejich následná digitalizace proběhla přibližně v letech 2003-2007), nemusí proto tato data odpovídat skutečnému rozsahu meliorací na jednotlivých pozemcích. Údaje jsou k dispozici ke stažení na Portálu farmáře (<http://eagri.cz/public/web/mze/farmar/LPIS/data-melioraci/>) ve formátu shp a jsou také zobrazeny v LPIS ve vrstvě LPIS/Životní prostředí/Nitrátová směrnice/Uložení hnojiv – detail/Meliorace.

Toto vyjádření je vydáno za SPÚ, odbor vodohospodářských staveb z titulu vlastníka technické infrastruktury (staveb k vodohospodářským melioracím).

S pozdravem

Ing.  
Tomáš

Purkrábek

Digitálně  
podepsal Ing.  
Tomáš Purkrábek  
Datum:  
2021.08.30  
09:01:15 +02'00'

.....  
Ing. Tomáš Purkrábek  
vedoucí oddělení VHS České Budějovice  
Státního pozemkového úřadu